Hinweis zu den Urheberrechten
Herausgeber: Verkehrsverbund Mittelsachsen
Geobasisdaten: Kataster (Stand 2015): © Staatsbetrieb Geobasisinformation und Vermessung Sachsen (GeoSN),
Stadtgrundkarte (Stand 2015): Städtisches Vermessungsamt Chemnitz
Datenlizenz: https://www.govdata.de/dl-de/by-2-0

Für Inhalt und Aktualität der Daten ist der jeweilige Rechteinhaber verantwortlich. Alle übergebenen Daten unterliegen dem Urheberrecht des Rechteinhabers und dürfen nur für o.g. Maßnahme genutzt werden. Verarbeitung unter Verwendung elektronischer Systeme, Vervielfältigung und Verarbeitung nur mit Zustimmung des Herausgebers. Die Weitergabe der Daten an Dritte ist untersagt, ebenso eine Nutzung über den vereinbarten Verwendungszweck hinaus. Nach Abschluss der o.g. Maßnahme ist der übergebene Datenbestand vom Nutzer zu löschen.

Ausdruck von Daten
Beim Ausdruck von Daten ist der obenstehende Hinweis zu den Urheberrechten zu beachten sowie obenstehende Herausgeber und Rechteinhaber in den Ausdruck aufzunehmen.

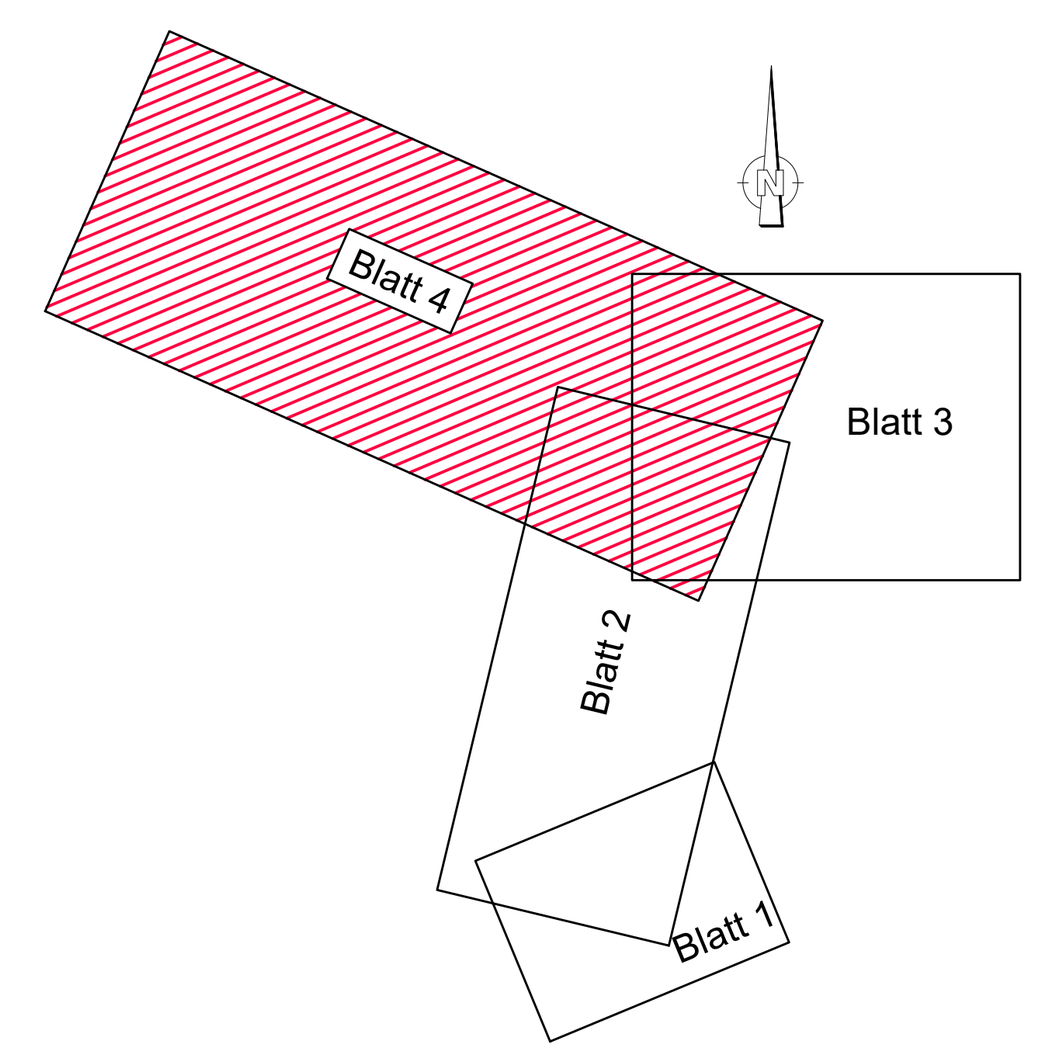

Legende

- Gleisanlage
- Lichtraumbegrenzung
- Gleiseindeckung Asphalt / Busbefahrung
- Rasengleis
- Fahrbahn
- Zufahrt
- gemeinsamer Geh-/ Radweg
- Radfahrstreifen
- Gehweg
- Nebenanlagen / Gestaltungsfläche
- Grünfläche
- Fahrbahnteiler, Inseln
- Haltestelle

Nr.	Art der Änderung	Datum	Zeichen

Auftraggeber: Zweckverband Verkehrsverbund Mittelsachsen
Am Rathaus 2
09111 Chemnitz

Maßnahmeträger: CVAG Chemnitzer Verkehrs-AG
Carl-von-Ossietzky-Str. 186
09127 Chemnitz

General-/Fachplaner: VCDB VerkehrsConsult Dresden-Berlin GmbH
Könneritzstraße 31
01067 Dresden

	Datum	Zeichen
bearbeitet	20.01.21	EL
gezeichnet	20.01.21	MA
geprüft		

VARIANTENAUSWAHL

Unterlage / Blatt-Nr.: - / 4

Variante 2 Lageplan

Maßstab: 1:1000

Lagebezug: ETRS 89

Höhenbezug: DHHN 2016

Plannummer:

Chemnitzer Modell, Stufe 4
Ausbau Chemnitz - Limbach-Oberfrohna
Planfeststellungsabschnitt 1

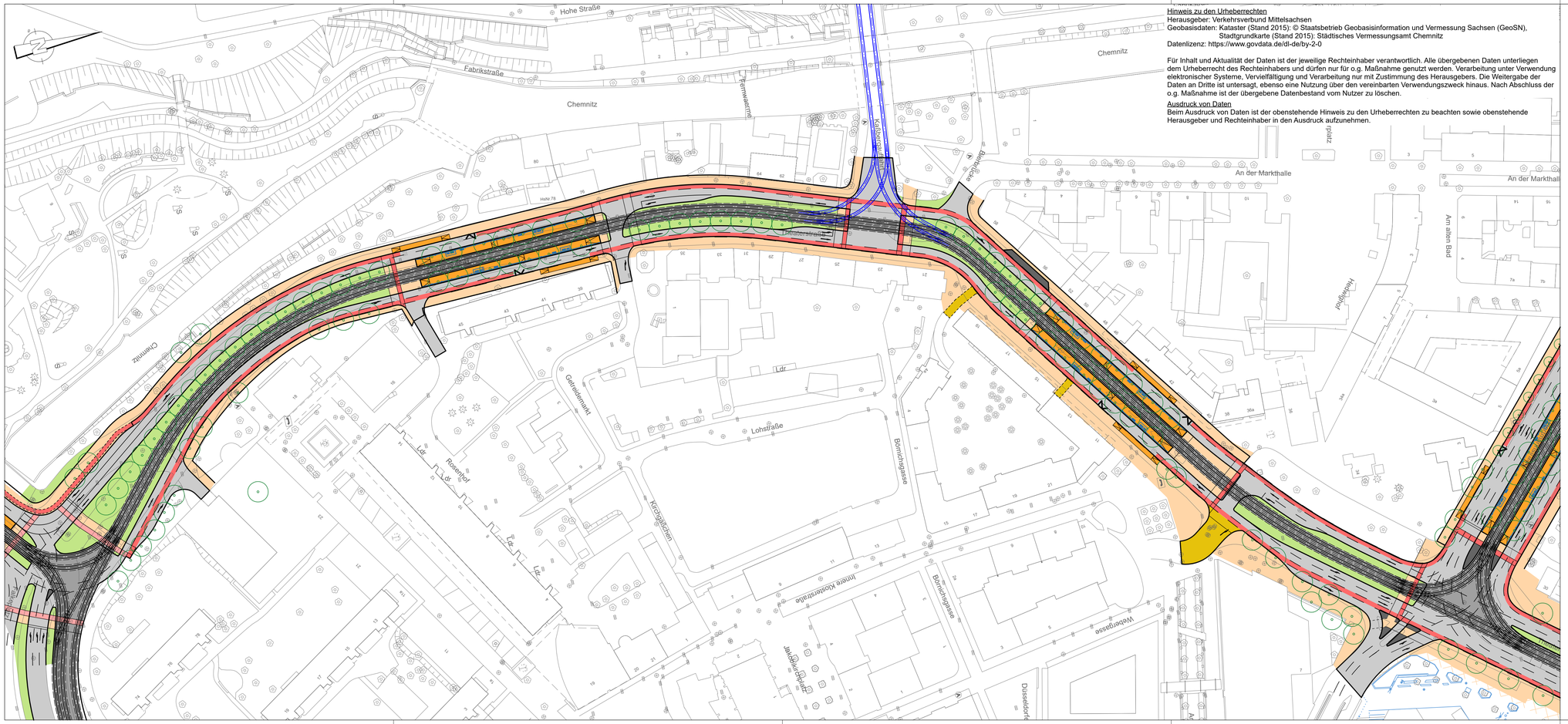

Hinweis zu den Urheberrechten
Herausgeber: Verkehrsverbund Mittelsachsen
Geobasisdaten: Kataster (Stand 2015): © Staatsbetrieb Geobasisinformation und Vermessung Sachsen (GeoSN),
Stadtgrundkarte (Stand 2015): Städtisches Vermessungsamt Chemnitz
Datenlizenz: https://www.govdata.de/dl-de/by-2-0

Für Inhalt und Aktualität der Daten ist der jeweilige Rechteinhaber verantwortlich. Alle übergebenen Daten unterliegen dem Urheberrecht des Rechteinhabers und dürfen nur für o.g. Maßnahme genutzt werden. Verarbeitung unter Verwendung elektronischer Systeme, Vervielfältigung und Verarbeitung nur mit Zustimmung des Herausgebers. Die Weitergabe der Daten an Dritte ist untersagt, ebenso eine Nutzung über den vereinbarten Verwendungszweck hinaus. Nach Abschluss der o.g. Maßnahme ist der übergebene Datenbestand vom Nutzer zu löschen.

Ausdruck von Daten
Beim Ausdruck von Daten ist der obenstehende Hinweis zu den Urheberrechten zu beachten sowie obenstehende Herausgeber und Rechteinhaber in den Ausdruck aufzunehmen.

Legende

- Gleisanlage
- Lichtraumbegrenzung
- Gleiseindeckung Asphalt / Busbefahrung
- Rasengleis
- Fahrbahn
- Zufahrt
- gemeinsamer Geh-/ Radweg
- Radfahrstreifen
- Gehweg
- Nebenanlagen / Gestaltungsfläche
- Grünfläche
- Fahrbahnteiler, Inseln
- Haltestelle

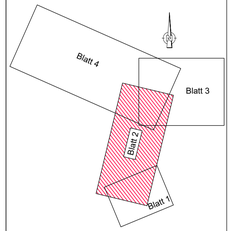

Nr.	Art der Änderung	Datum	Zeichen

Auftraggeber:
ZWECKVERBAND VERKEHRSVERBUND MITTELSACHSEN
Am Rathaus 2
09111 Chemnitz

Maßnahmeträger:
CVAG CHEMNITZER VERKEHRS-AG
Carl-von-Ossietzky-Str. 186
09127 Chemnitz

General-/Fachplaner:
VCDB VerkehrsConsult Dresden-Berlin GmbH
Könneritzstraße 31
01067 Dresden

	Datum	Zeichen
bearbeitet	20.01.21	EL
gezeichnet	20.01.21	MA
geprüft		

VARIANTENAUSWAHL

Unterlage / Blatt-Nr.: - / 2

Variante 2 Lageplan

Maßstab: 1:1000

Lagebezug: ETRS 89

Höhenbezug: DHHN 2016

Plannummer:

Chemnitzer Modell, Stufe 4
Ausbau Chemnitz - Limbach-Oberfrohna
Planfeststellungsabschnitt 1

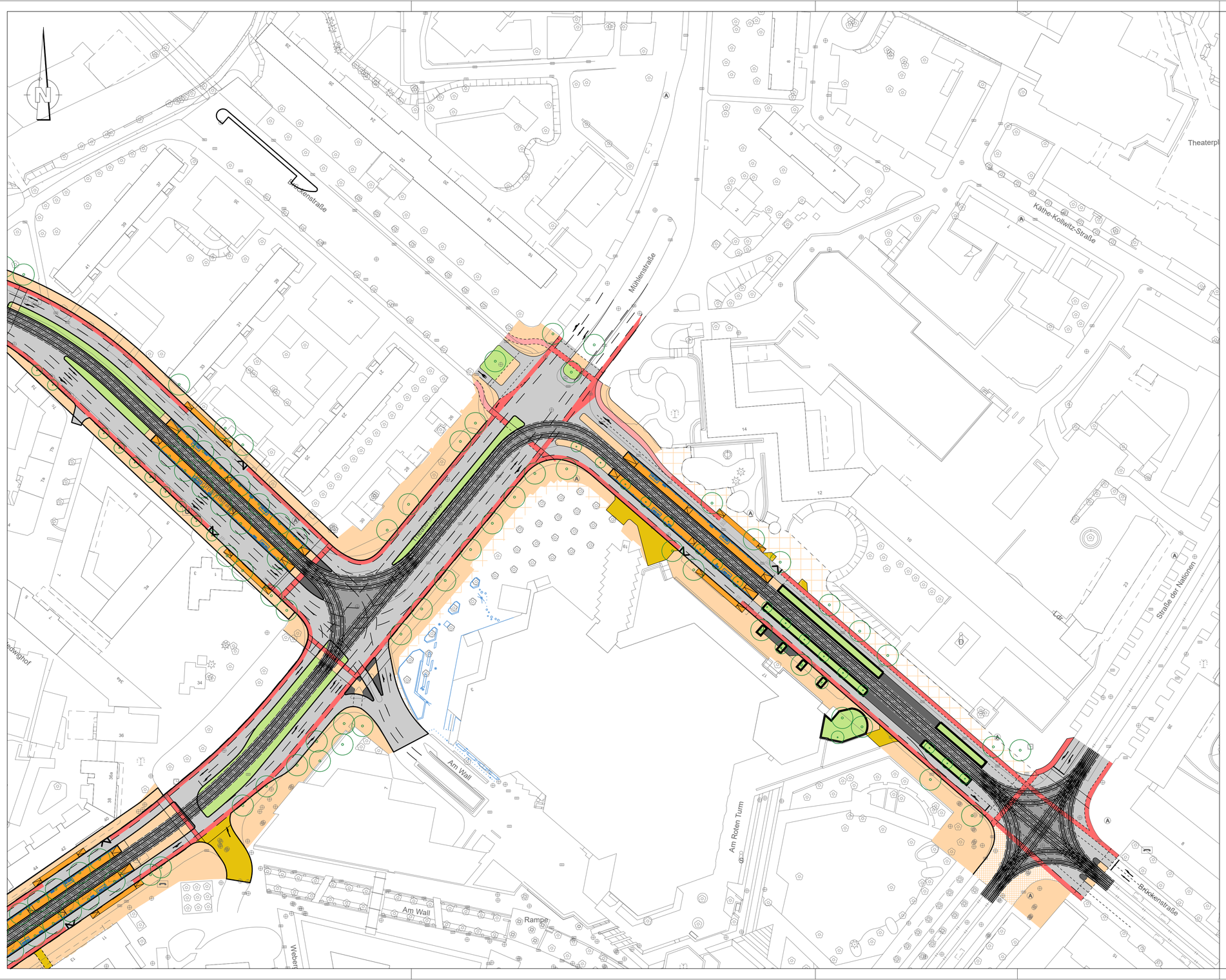

Hinweis zu den Urheberrechten
Herausgeber: Verkehrsverbund Mittelsachsen
Geobasisdaten: Kataster (Stand 2015): © Staatsbetrieb Geobasisinformation und Vermessung Sachsen (GeoSN),
Stadtgrundkarte (Stand 2015): Städtisches Vermessungsamt Chemnitz
Datenlizenz: https://www.govdata.de/dl-de/by-2-0

Für Inhalt und Aktualität der Daten ist der jeweilige Rechteinhaber verantwortlich. Alle übergebenen Daten unterliegen dem Urheberrecht des Rechteinhabers und dürfen nur für o.g. Maßnahme genutzt werden. Verarbeitung unter Verwendung elektronischer Systeme, Vervielfältigung und Verarbeitung nur mit Zustimmung des Herausgebers. Die Weitergabe der Daten an Dritte ist untersagt, ebenso eine Nutzung über den vereinbarten Verwendungszweck hinaus. Nach Abschluss der o.g. Maßnahme ist der übergebene Datenbestand vom Nutzer zu löschen.

Ausdruck von Daten
Beim Ausdruck von Daten ist der obenstehende Hinweis zu den Urheberrechten zu beachten sowie obenstehende Herausgeber und Rechteinhaber in den Ausdruck aufzunehmen.

Legende

- Gleisanlage
- Lichtraumbegrenzung
- Gleiseindeckung Asphalt / Busbefahrung
- Rasengleis
- Fahrbahn
- Zufahrt
- gemeinsamer Geh-/ Radweg
- Radfahrstreifen
- Gehweg
- Nebenanlagen / Gestaltungsfläche
- Grünfläche
- Fahrbahnteiler, Inseln
- Haltestelle

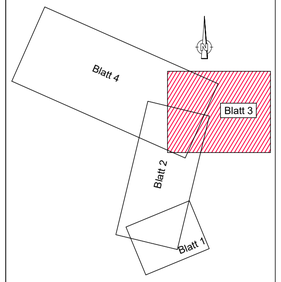

Nr.	Art der Änderung	Datum	Zeichen

Auftraggeber:
ZWECKVERBAND VERKEHRSVERBUND MITTELSACHSEN
Am Rathaus 2
09111 Chemnitz

Maßnahmeträger:
CVAG CHEMNITZER VERKEHRS-AG
Carl-von-Ossietzky-Str. 186
09127 Chemnitz

General-/Fachplaner:
VCDB VerkehrsConsult Dresden-Berlin GmbH
Könneritzstraße 31
01067 Dresden

	Datum	Zeichen
bearbeitet	20.01.21	EL
gezeichnet	20.01.21	MA
geprüft		

VARIANTENAUSWAHL

Unterlage / Blatt-Nr.: - / 3

Variante 2 Lageplan

Maßstab: 1:1000

Lagebezug: ETRS 89

Höhenbezug: DHHN 2016

Plannummer:

Chemnitzer Modell, Stufe 4
Ausbau Chemnitz - Limbach-Oberfrohna
Planfeststellungsabschnitt 1

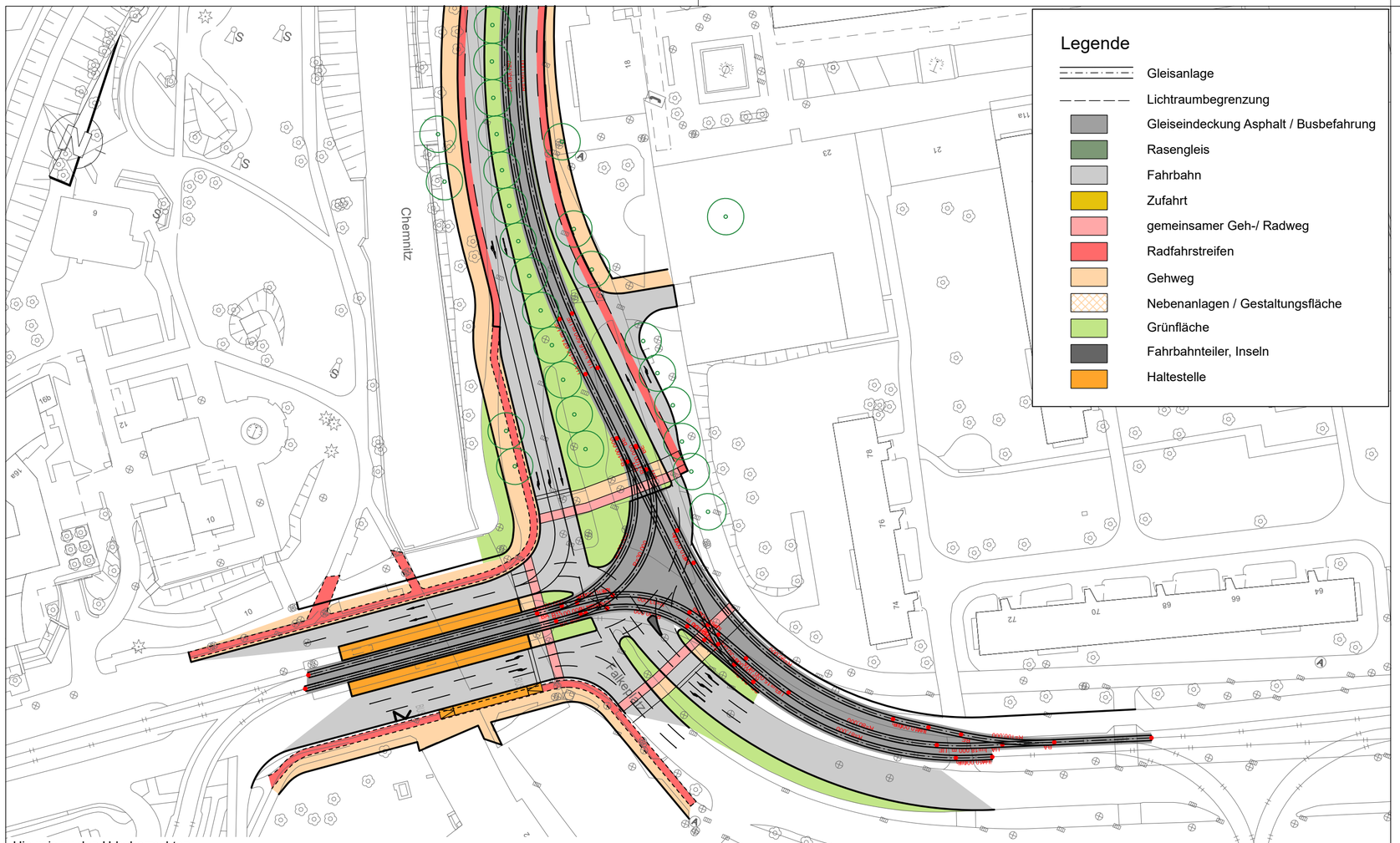

Legende

- Gleisanlage
- Lichtraumbegrenzung
- Gleiseindeckung Asphalt / Busbefahrung
- Rasengleis
- Fahrbahn
- Zufahrt
- gemeinsamer Geh-/ Radweg
- Radfahrstreifen
- Gehweg
- Nebenanlagen / Gestaltungsfläche
- Grünfläche
- Fahrbahnteiler, Inseln
- Haltestelle

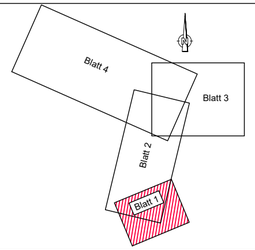

Nr.	Art der Änderung	Datum	Zeichen

Auftraggeber:
VMS Zweckverband Verkehrsverbund Mittelsachsen
Am Rathaus 2
09111 Chemnitz

Maßnahmeträger:
CVAG Chemnitzer Verkehrs-AG
Carl-von-Ossietzky-Str. 186
09127 Chemnitz

General-/Fachplaner:
VCDB VerkehrsConsult Dresden-Berlin GmbH
Könneritzstraße 31
01067 Dresden

	Datum	Zeichen
bearbeitet	20.01.21	EL
gezeichnet	20.01.21	MA
geprüft		

VARIANTENAUSWAHL

Unterlage / Blatt-Nr.: / 1

Variante 2 Lageplan

Maßstab: 1:1000

Lagebezug: ETRS 89

Höhenbezug: DHHN 2016

Plannummer:

Chemnitzer Modell, Stufe 4
Ausbau Chemnitz - Limbach-Oberfrohna
Planfeststellungsabschnitt 1

Hinweis zu den Urheberrechten
Herausgeber: Verkehrsverbund Mittelsachsen
Geobasisdaten: Kataster (Stand 2015): © Staatsbetrieb Geobasisinformation und Vermessung Sachsen (GeoSN),
Stadtgrundkarte (Stand 2015): Städtisches Vermessungsamt Chemnitz
Datenlizenz: https://www.govdata.de/dl-de/by-2-0

Für Inhalt und Aktualität der Daten ist der jeweilige Rechteinhaber verantwortlich. Alle übergebenen Daten unterliegen dem Urheberrecht des Rechteinhabers und dürfen nur für o.g. Maßnahme genutzt werden. Verarbeitung unter Verwendung elektronischer Systeme, Vervielfältigung und Verarbeitung nur mit Zustimmung des Herausgebers. Die Weitergabe der Daten an Dritte ist untersagt, ebenso eine Nutzung über den vereinbarten Verwendungszweck hinaus. Nach Abschluss der o.g. Maßnahme ist der übergebene Datenbestand vom Nutzer zu löschen.

Ausdruck von Daten
Beim Ausdruck von Daten ist der obenstehende Hinweis zu den Urheberrechten zu beachten sowie obenstehende Herausgeber und Rechteinhaber in den Ausdruck aufzunehmen.